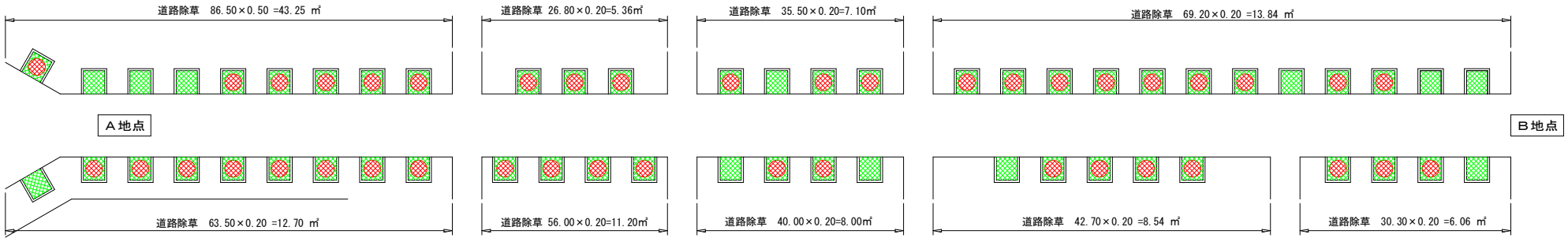


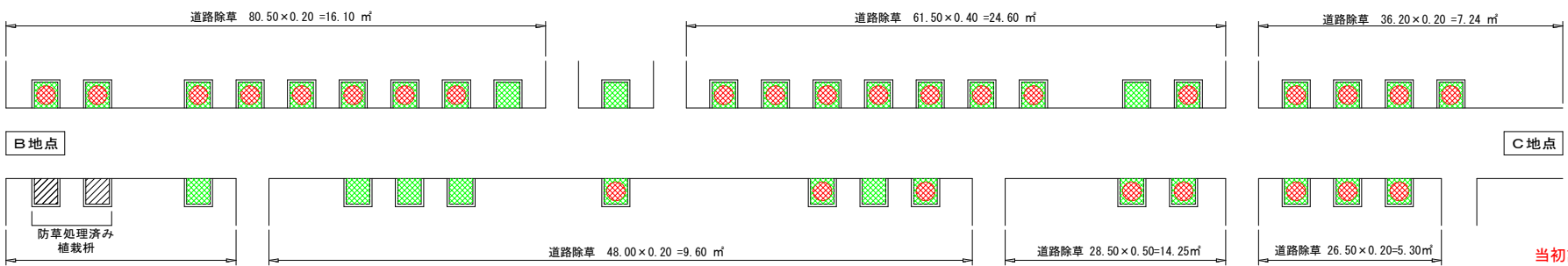
a' - b' 区間

名称	単位	a' - b' 区間		合計
		西側	東側	
道路除草	歩道・機械 m <sup>2</sup>	27.00	27.60	54.60



A - B 区間

名称	単位	A - B 区間		合計
		西側	東側	
高木剪定	60cm以上 本	21	21	42
抜根除草	歩道・人力 箇所	28	26	54
道路除草	歩道・機械 m <sup>2</sup>	69.55	46.50	116.05



B - C 区間

名称	単位	B - C 区間		合計
		西側	東側	
高木剪定	60cm以上 本	20	8	28
抜根除草	歩道・人力 箇所	23	13	36
道路除草	歩道・機械 m <sup>2</sup>	47.94	33.75	81.69

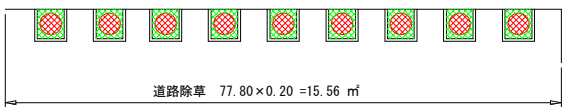
- 伐根除草
- (幹周60cm以上90cm未満)
- 樹木伐木

当初設計図面

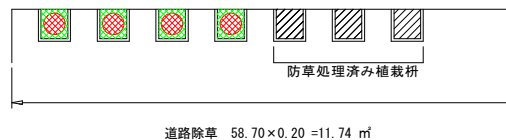
工事名	R6吉土 西黒田中村線 石・藍畑 補栽剪定業務		
路線名等	(一)西黒田中村線		
工事箇所	名西郡石井町藍畑		
図面名	展開図 (1)		
縮尺	FREE		
会社名	図面番号	1 / 2	
事業者名	徳島県東部県土整備部 <吉野川>		

至 中村

C地点

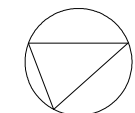


D地点



C-D 区間

	名称	単位	C-D 区間		合計
			西側	東側	
高木剪定	60cm以上	本		13	
抜根除草	歩道・人力	箇所		13	
道路除草	歩道・機械	m <sup>2</sup>		27.30	

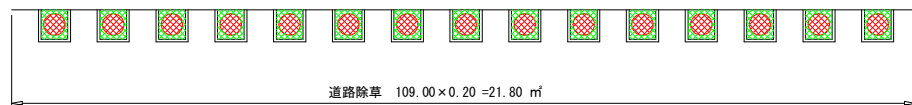


伐根除草  
(幹周60cm以上90cm未満)

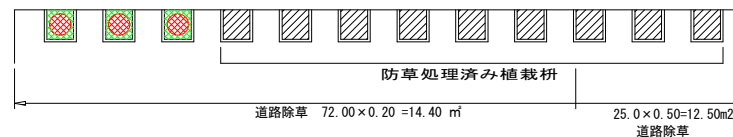
道路除草 44.50×0.20 =8.90 m<sup>2</sup>

道路除草 36.40×0.20=7.28m<sup>2</sup>

D地点




E地点

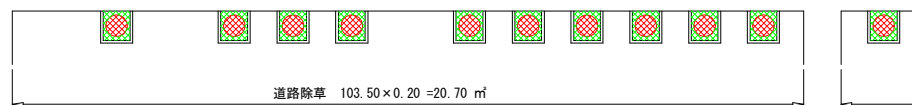


D-E 区間

	名称	単位	D-E 区間		合計
			西側	東側	
高木剪定	60cm以上	本	4	18	22
抜根除草	歩道・人力	箇所	4	18	22
道路除草	歩道・機械	m <sup>2</sup>	16.18	48.70	64.88



E地点



F地点

至 西黒田

道路除草 10.50×0.20=2.10m<sup>2</sup>

E-F 区間

	名称	単位	E-F 区間		合計
			西側	東側	
高木剪定	60cm以上	本	11	11	22
抜根除草	歩道・人力	箇所	14	11	25
道路除草	歩道・機械	m <sup>2</sup>	13.46	22.80	36.26

数量総括表

樹木剪定・伐根除草 数量集計表

名称	高木剪定 (幹周60cm以上90cm未満)		抜根除草		道路除草			
	西側	東側	西側	東側	西側	東側	西側	東側
a'-b'間					27.00	27.60		
A-B間	21	21	28	26	69.55	46.50		
B-C間	20	8	23	13	47.94	33.75		
C-D間	0	13	0	13	0	27.30		
D-E間	4	18	4	18	16.18	48.70		
E-F間	11	11	14	11	13.46	22.80		
合計	56	71	69	81	174.13	206.65		
	127 本		150 箇所		380.78 m <sup>2</sup>		本	

種別	細別	数量	単位	備考
樹木剪定・高木	(歩道) 幹周 60cm ≤ 〇 < 90cm	127	本	
抜根除草	(歩道・交通島) 2 回	280	m <sup>2</sup>	A=150箇所×0.93m <sup>2</sup> ×2回=280
道路除草	飛び石防護有 2 回	760	m <sup>2</sup>	A= 380.78 m <sup>2</sup> ×2回 = 761.56 m <sup>2</sup> 歩道緑石・境界壁等の撤去目録
防除		127	本	

当初設計図面

工事名	R6吉土 西黒田中村線 石・藍畑 植栽剪定業務		
路線名等	(一)西黒田中村線		
工事箇所	名西郡石井町藍畑		
図面名	展開図 (2)		
縮尺	FREE		
会社名	図面番号	2 / 2	
事業者名	徳島県東部県土整備部 <吉野川>		